

# Leica GPS1200+ Jediný GNSS pre budúcnosť




## Nový Leica GPS1200+ Objavte jeho Plus

S Leica GPS1200+ si môžete byť istý, že ste pripravený na budúcnosť. Investujte dnes do GNSS technológie pripravenej na budúcnosť a budete mať istotu, že Váš prístroj bude schopný prijímať všetky dostupné signály dnes aj zajtra. Pripravený na budúcnosť tiež znamená, že všetky existujúce prijímače GPS1200 môžu byť jednoducho upgradované na najmodernejšiu technológiu.

Dosiahnete optimálnu presnosť a spoľahlivosť GNSS dnes a budte si istý, že zajtra dosiahnete ešte vyššiu presnosť a rýchlosť merania, to je Leica GPS1200+. Plus ďalšie výhody úplnej slobody použitia Vášho prístrojového vybavenia, Leica SmartRover, Leica SmartPole alebo Leica SmartStation... výber je len na Vás!


- when it has to be **right**

**Leica**  
Geosystems



## Nový Leica GPS1200+ Plus: Presnosť a spoľahlivosť - Dnes

- **SmartTrack+** Vylepšené spracovanie signálov vďaka novému meraciemu procesoru
- **SmartCheck+** Nepretržitá kontrola výsledkov prináša najvyššiu spoľahlivosť RTK na svete
- **SmartRTK** konzistentnosť a sledovateľnosť v RTK sieťach
- **120 kanálov** pre neobmedzený príjem signálov zo všetkých družíc dnes aj v budúcnosti




## Nový Leica GPS1200+ Plus: Vyššia presnosť a rýchlosť – Zajtra

- **4 konštelácie:** GNSS systémy s podporou všetkých budúcich signálov : GPS (L1, L2, L2C, L5), GLONASS (L1, L2, L3), Galileo (E1, E5a, E5b, E5ab (altBOC), E6), Compass/Beidou2
- **GPS L5:** nová tretia GPS frekvencia – jednoduchší a rýchlejší príjem signálov a ich sledovanie
- **Galileo:** 30 ďalších družíc vrátane najmodernejšieho a najpresnejšieho signálu AltBOC



## Nový Leica GPS1200+ Plus: Používajte ho, ako ste zvyknutí

- **Flexibilita** aj v najnáročnejších podmienkach
- **SmartRover – SmartStation – SmartPole** - zvolte si svoju najvýhodnejšiu konfiguráciu
- **Plná upgradovateľnosť** z GPS na GNSS pre všetky prijímače GPS1200. Už od roku 2004 máte najvyššiu záruku investície do budúcnosti
- **Zákaznícka podpora** – Využívajte podporu a servis na najvyššej úrovni



## Veľké Plus: Leica System 1200

Využívajte výhody kratšieho a rýchlejšieho pracovného postupu od začatia až po ukončenie geodetických prác

Keď sa chcete spoľahnúť na svoje výsledky, každá súčasť reťazca je dôležitá. Leica Geosystems ponúka najúplnejší, najkonfigurovateľnejší a najproduktívnejší systém geodetického merania na svete: Leica System 1200!



**GEOTECH Bratislava** (ISO 9001:2001)  
Výhradné zastúpenie Leica Geosystems AG pre SR  
Černyševského 26, 851 01 Bratislava  
Tel., Fax: (02) 6241 4309, 0903 443981  
e-mail: [gps@geotech.sk](mailto:gps@geotech.sk)  
<http://www.geotech.sk>

- when it has to be **right**

**Leica**  
Geosystems